



Sustatzailea		Promotor	
Eusko Jaurlaritzako Osasun Saila		Departamento de Sanidad del Gobierno Vasco	
Tresna Instrumento		LAUDIOKO (ARABA) GOIKOGANE KALEKO ETA SAN MARTIN KALEKO EKIPAMENDUETARAKO LURZATIEN PLAN BEREZIA - ZV-37 PLAN PARTZIALA PLAN ESPECIAL DE ORDENACIÓN URBANA DE LAS PARCELAS EQUIPAMENTALES EN C/GOIKOGANE Y SAN MARTIN DE LLODIO - PLAN PARCIAL ZV-37 (ALAVA)	
planoaren izena		nombre del plano	data fecha
KOKAPENA SITUACIÓN Y EMPLAZAMIENTO			2022ko otsaila febrero 2022
erreferentzia			
seria serie	zenbakia número	eskala escala	lan-lasoa fase de trabajo
I	01	1/10.000	Hasierako onespena Aprobación inicial
erredaktore taldea		equipo redactor	
 estudio de renovación Buzkaia (Bilbao) 944 719 667 Nabarra (Iruñea) 948 281 847		 javier martínez callejo doctor arquitecto COAVN: 2946	 paula amuchastegui moreno arquitecta COAVN: 4689
		 jesús luis solá jiménez abogado urbanista y geógrafo MICAP: 2471	



SUELO URBANO.



SUELO URBANIZABLE PROGRAMAI




SUELO URBANIZABLE NO PROGR

* Gaur egun, lurzoruk hiri-lurzu finkatuaren sailkapena lortu du, urbanizazioa garatzearen ondorioz.

* En la actualidad, el suelo ha adquirido la clasificación de urbano consolidado, por el desarrollo de la urbanización.

Jarduketa-eremuaren mugaketa Delimitación del ámbito de actuación


Sustatzaillea			Promotor
Eusko Jaurlaritzako Osasun Saila			Departamento de Sanidad del Gobierno Vasco
Tresna / instrumento	LAUDIOKO (ARABA) GOIKOGANE KALEKO ETA SAN MARTIN KALEKO EKIPAMENDUETARAKO LURZATIEN PLAN BEREZIA - ZV-37 PLAN PARTZIALA PLAN ESPECIAL DE ORDENACIÓN URBANA DE LAS PARCELAS EQUIPAMENTALES EN C/GOIKOGANE Y SAN MARTIN DE LLODIO - PLAN PARCIAL ZV-37 (ALAVA)		
planoaren izena		nombre del plano	data / fecha
LURZORUAREN SAILKAPENA (HAPO) CLASIFICACIÓN DEL SUELO (PGOU)			2022ko otsaila / febrero 2022
erreferentzia			
seria / serie	zenbakia / número	eskala / escala	lan-tasa / fase de trabajo
I	03	1/1.000	Hasierako onespena / Aprobación inicial
erredaktore taldea			equipo redactor
 erdu@erdu.es / www.erdu.es Bizkaia (Bilbao) 944 719 667 Nafarroa (Nájera) 948 281 847	 javier martinez callejo doctor arquitecto COAVN: 2946	 paula amuchastegui moreno arquitecto COAVN: 4689	 jesús luis sola jiménez abogado urbanista y geógrafo MICAP: 2471



SUELO URBANO.



SUELO URBANIZABLE PROGRAMAI



SUELO URBANIZABLE NO PROGR

* Gaur egun, lurzoruak hiri-lurzu finkatuaren sailkapena lortu du, urbanizazioa garatzearen ondorioz.

* En la actualidad, el suelo ha adquirido la clasificación de urbano consolidado, por el desarrollo de la urbanización.

Jarduketa-eremuaren mugaketa Delimitación del ámbito de actuación

Sustatzaillea		Promotor	
Eusko Jaurlaritzako Osasun Saila		Departamento de Sanidad del Gobierno Vasco	
Tresna Instrumento	LAUDIOKO (ARABA) GOIKOGANE KALEKO ETA SAN MARTIN KALEKO EKIPAMENDUETARAKO LURZATIEN PLAN BEREZIA - ZV-37 PLAN PARTZIALA PLAN ESPECIAL DE ORDENACIÓN URBANA DE LAS PARCELAS EQUIPAMENTALES EN C/GOIKOGANE Y SAN MARTIN DE LLODIO - PLAN PARCIAL ZV-37 (ALAVA)		
planoaren izena		nombre del plano	data fecha
LURZORUAREN SAILKAPENA (HAPO) CLASIFICACIÓN DEL SUELO (PGOU)			2022ko otsaila febrero 2022
erreferentzia			
seria serie	zenbakia número	eskala escala	lan-tasa fase de trabajo
I	03	1/1.000	Hasierako onespena Aprobación inicial
erredaktore taldea		equipo redactor	
 estudio de renovación y ordenación del territorio Bilbao (Euzkadi) 48941 657 Novara (Euzkadi) 48928 847		 javier martínez callejo doctor arquitecto COAVN: 2946	 paula amuchastegui moreno arquitecta COAVN: 4689
		 jesús luis sola jiménez abogado urbanista y geógrafo MICAP: 2471	